






INVESTOR/STAVEBNÍK:  Banskobystrický samosprávny kraj Námestie SNP 23 974 01 Banská Bystrica	
PROJEKT STAVBY Cyklotrasa Banská Bystrica - Brusno Úsek Banská Bystrica, Šalková - Slovenská Ľupča (2. etapa)	
UMESTENIE STAVBY 	
Miesto stavby: Banskobystrický kraj Mesto stavby: k.ú. Šalková, Slovenská Ľupča	
STUPEŇ PROJEKTU Dokumentácia pre územné rozhodnutie	
GENERALNÝ PROJEKTANT Basler & Hofmann Slovenská a.s., Banskobystrický ústredný úrad Prezemská 13, SK-974 01 Banská Bystrica T +421 2 5948 0470, F +421 2 5948 0490, www.baslerhofmann.sk	
HLAVNÝ INŽENÉR PROJEKTU Ing. Marián Kováčik	
Č. ZAKAZKY 2001.00	 
ČASŤ NO: CELKOVÁ SITUÁCIA STAVBY	
OBLAST: -	ÚRADNÝ NÁZOV: S-JTSK
PRŮBĚH A VÝVOJ: -	VÝROBY SYSTÉM: B.p.v.
ZODP. PROJEKTANT: Ing. Marián Kováčik	TYPUS PROJEKTU: TP 03
VYPRACOVAL: Ing. Patrik Kovalik	DÁTUM: 04.2022
KONTROLOVAL: Ing. Dušan Kohút	MIERA: 1:10 000
	FORMÁT: 5xA4
	Č. PRÍLOHY: B2
	Č. STRÁNY: 2

CELKOVÁ SITUÁCIA STAVBY
MIERKA 1:10 000



"GKÚ Bratislava, NLC"

LEGENDA:

- | | | | |
|----------------------------|--|-----------------|--|
| JESTVUJÚCI STAV | | CHRÁNENÉ ÚZEMIA | |
| HRANICA KÚ | | OP NP | |
| NOVÝ STAV | | ALUVIÁL | |
| NÁVRH RÝCHLOSTNEJ CESTY R1 | | ÚZEMIE | |
| ŽSR | | NÁROD | |
| OS KOČAJE | | | |
| OCHRANNÉ PÁSMO 60m | | | |

LEGENDA OBJEKTOV:

- SO 001-02 PRÍPRAVA ÚZEMIA
- SO 030-02 REKULTIVÁCIA DOČASNE ZABRATÝCH PLŔCH
- SO 060-02 NÁHRADNÁ VÝSADBA, KÚ ŠALKOVÁ
- SO 061-02 NÁHRADNÁ VÝSADBA, KÚ SLOVENSKÁ ĽUPČA
- SO 081-02 CYKLOTRASA ŠALKOVÁ - SLOVENSKÁ ĽUPČA
- SO 102-02 ODPDČŔVADLO SLOVENSKÁ ĽUPČA V KM 4,350 00
- SO 103-02 ÚPRAVY MESTSKÝCH KOMUNIKÁCIÍ
- SO 110-02 ÚPRAVA PRIECESTIA V KM 3,967 00
- SO 111-02 ÚPRAVA PRIECESTIA V KM 4,069 00 A V KM 4,075 00
- SO 210-02 MOST V KM 2,020 00
- SO 610-02 VEREJNÉ OSVETLENIE
- SO 611-02 OCHRANA MŽŔMERSKÝCH SŔŦÍ
- SO 612-02 PRELOŽKA VEDEŦA ST V KM 4,997 00 - 4,225 00