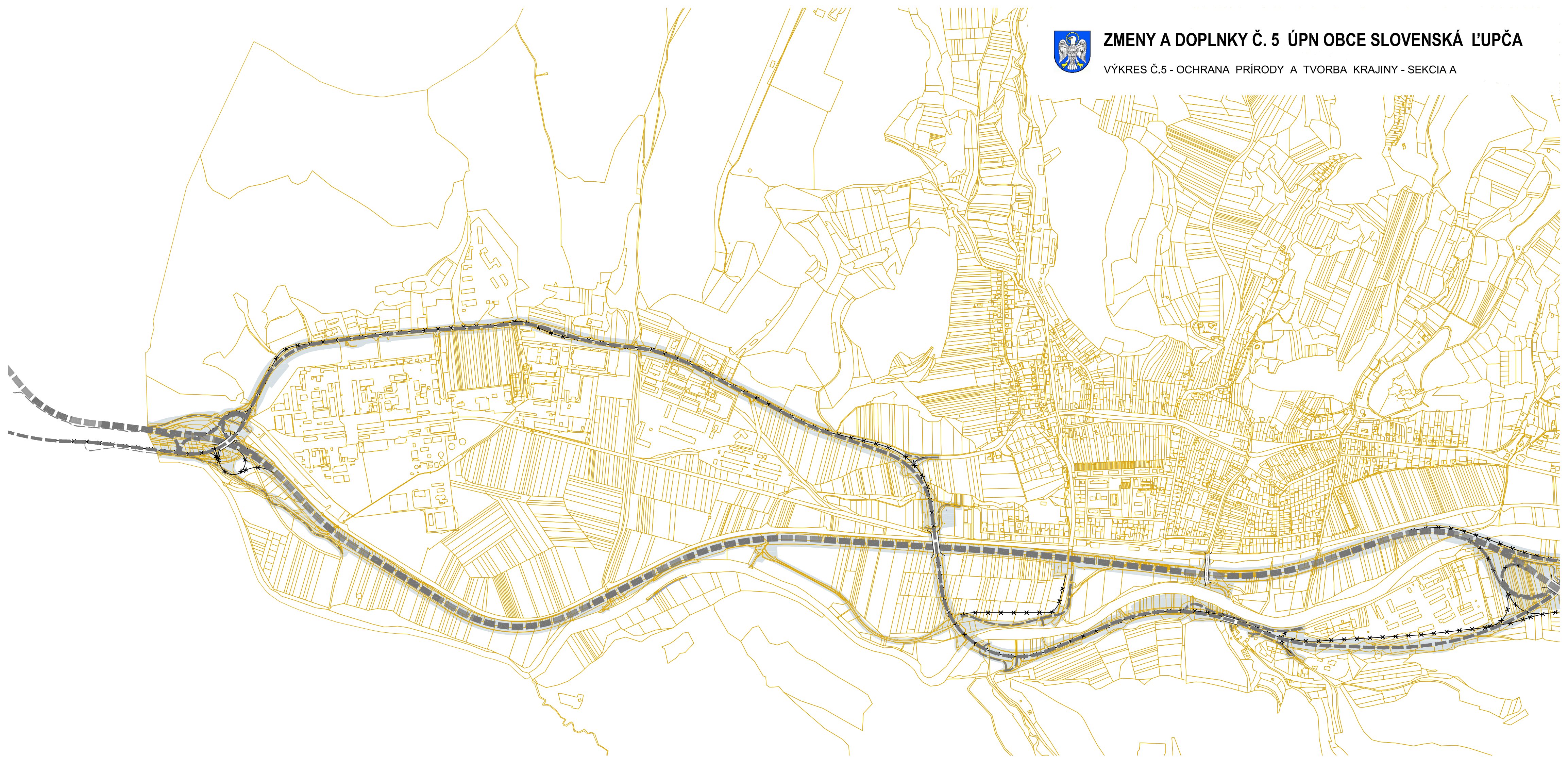




ZMENY A DOPLNKY Č. 5 ÚPN OBCE SLOVENSKÁ ĽUPČA

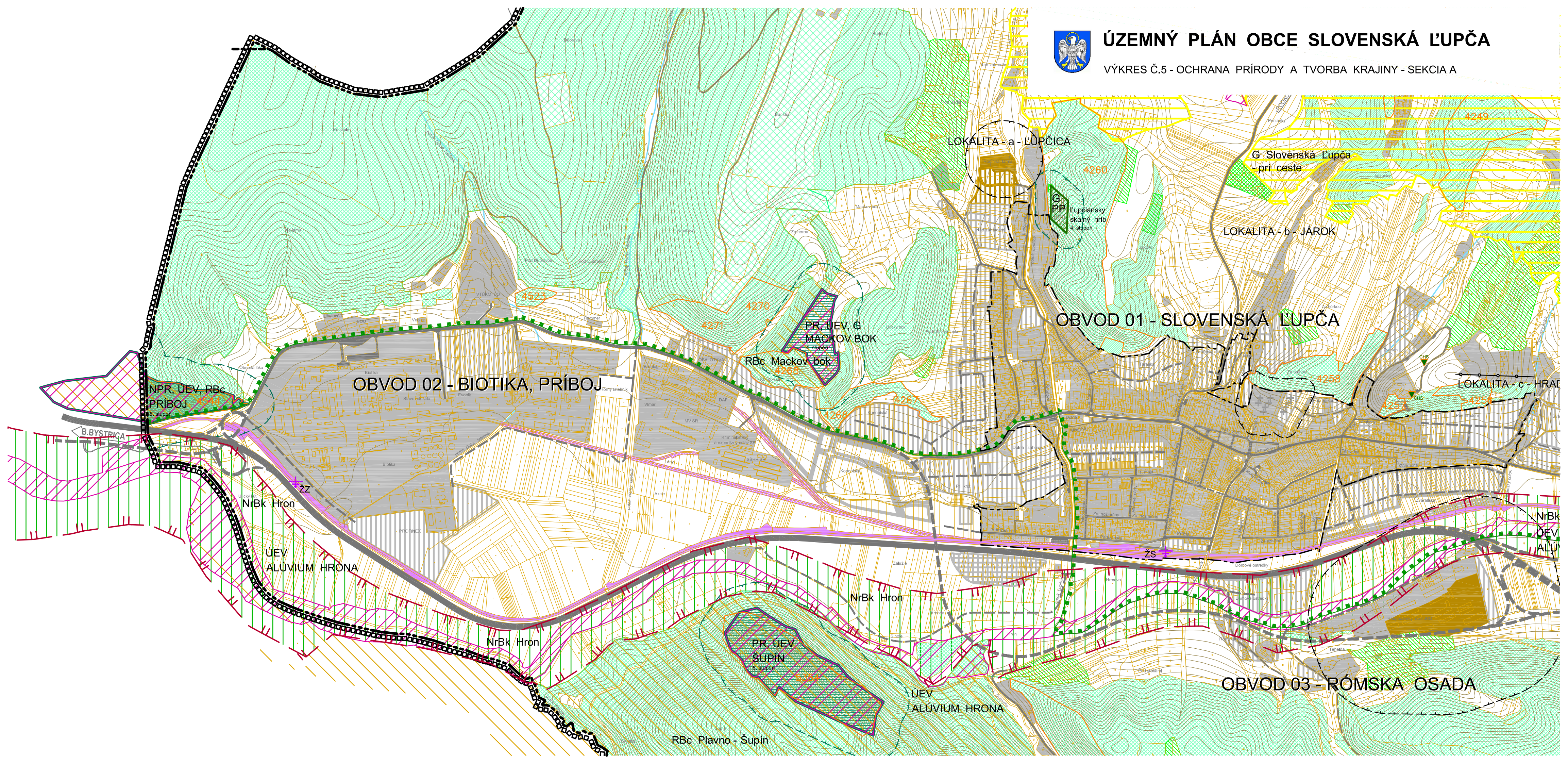
VÝKRES Č.5 - OCHRANA PRÍRODY A TVORBA KRAJINY - SEKCIA A





ÚZEMNÝ PLÁN OBCE SLOVENSKÁ ĽUPČA

VÝKRES Č.5 - OCHRANA PRÍRODY A TVORBA KRAJINY - SEKCIA A



LOKALITA - a - ĽUPČICA

G Slovenská Ľupča
- pri ceste

LOKALITA - b - JÁROK

OBVOD 01 - SLOVENSKÁ ĽUPČA

OBVOD 02 - BIOTIKA, PRÍBOJ

NPR, ÚEV, RbC
PRÍBOJ

PR. ÚEV, G
MACKOV BOK

RbC Mackov bok

LOKALITA - c - HRAD

NrBk Hron

ÚEV
ALUVIUM HRONA

NrBk Hron

PR. ÚEV
ŠUPIN

ÚEV
ALUVIUM HRONA

OBVOD 03 - RÓMSKA OSADA

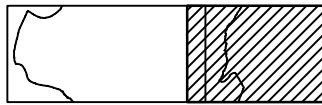
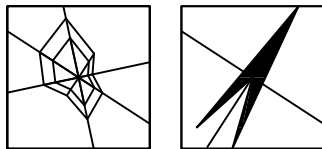
RbC Plavno - Šupin



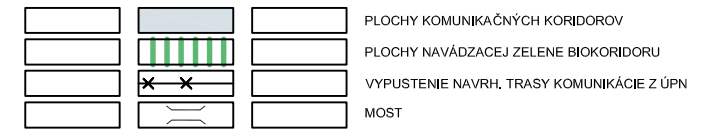
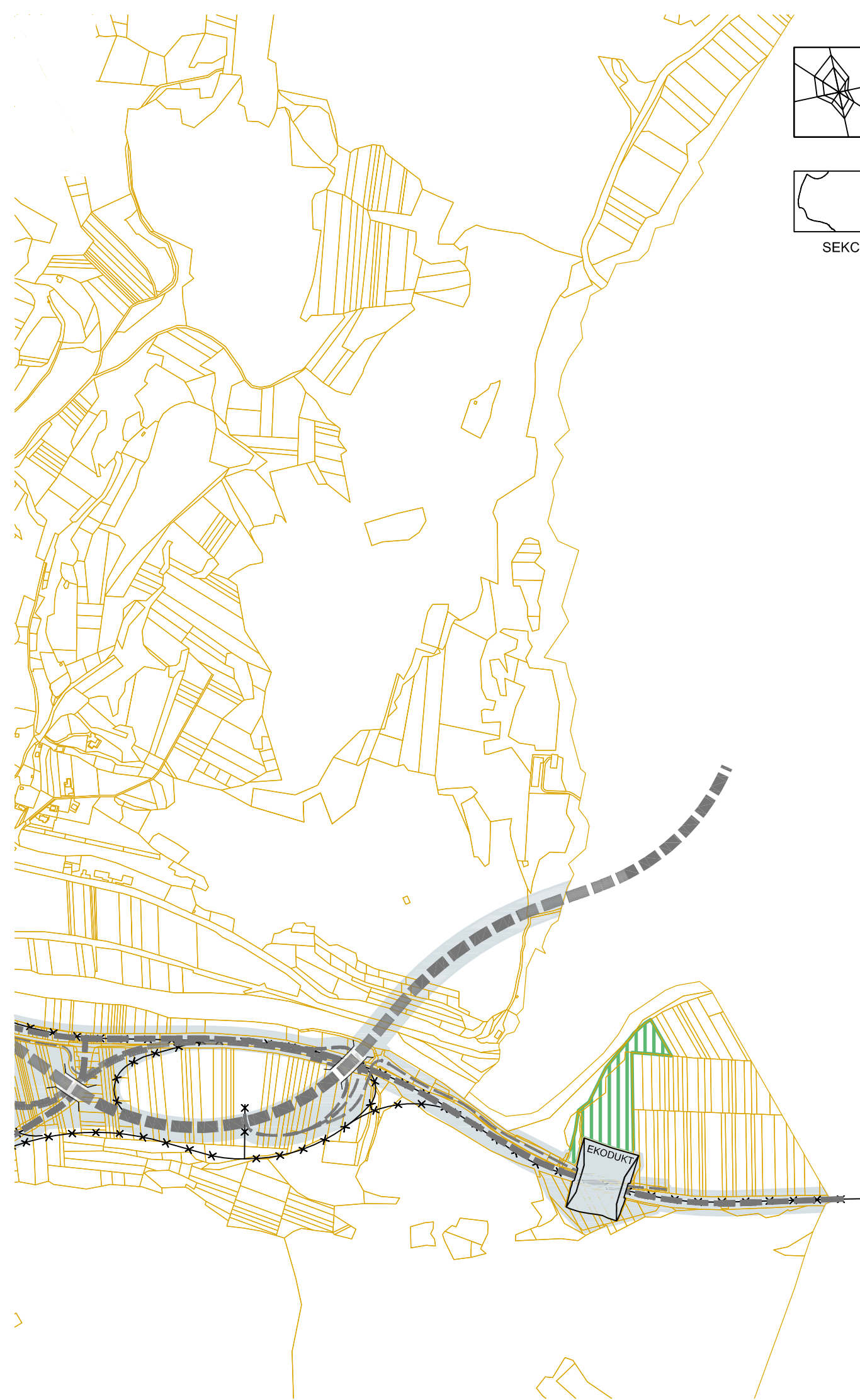
ZMENY A DOPLNKY Č. 5 ÚPN OBCE SLOVENSKÁ ĽUPČA

VÝKRES Č.5 - OCHRANA PRÍRODY A TVORBA KRAJINY

STAV NÁVRH VÝHLAD



SEKCIA A SEKCIA B



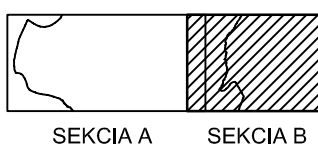
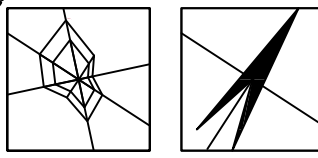
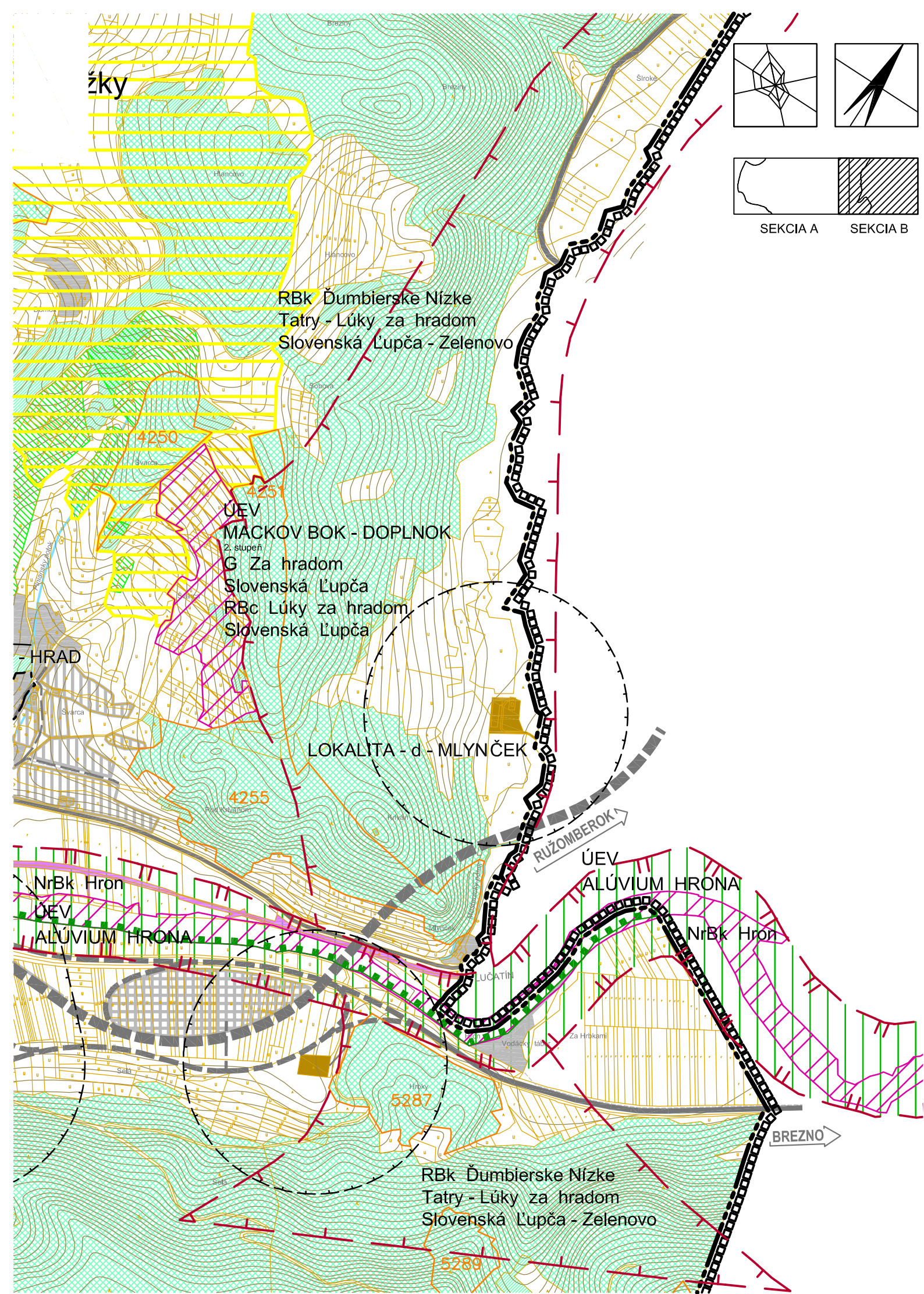
LEGENDA ZMIEN A DOPLNKOV

VEDÚCI PROJEKTANT: ING.ARCH. PETRA ADAMCZAKOVÁ				
PROFESIA	ZODPOVEDNÝ PROJEKTANT	PODPIS		
URBANIZMUS	ING. ARCH. P. ADAMCZAKOVÁ			
	ING. ARCH. M. ADAMCZAK			
ZMENY A DOPLNKY Č. 5 ÚZEMNÉHO PLÁNU OBCE SLOVENSKÁ ĽUPČA NÁVRH			INVESTOR	OBEC SLOVENSKÁ ĽUPČA
			DÁTUM	10 / 2020
			MIERKA	ČÍSLO VÝKRESU
PREDMET VÝKRESU: OCHRANA PRÍRODY A TVORBA KRAJINY			1 : 10 000	5



ÚZEMNÝ PLÁN OBCE SLOVENSKÁ ĽUPČA

VÝKRES Č.5 - OCHRANA PRÍRODY A TVORBA KRAJINY



STAV	NÁVRH	VÝHLAD	
			HRANICA RIEŠENÉHO ÚZEMIA
			HRANICA KATASTRÁLNEHO ÚZEMIA
			HRANICA ZASTAVANÉHO ÚZEMIA OBCE V KN
			HRANICA OCHRANNÉHO PÁSMA AREÁLOVÉHO
			PLOCHY ZASTAVANÉ A PLOCHY ZELENE PODĽA KN
			POLNOHOSPODÁRSKY AREÁL
			KOMUNIKÁCIE
			ŽELEZNIČNÁ TRÁŤ / ŽELEZNIČNÁ VLEČKA
			ŽELEZNIČNÁ STANICA / ŽELEZNIČNÁ ZASTÁVKA
			PLOCHY VODNÝCH TOKOV / VODOHOSPOD. NÁDRŽÍ
			LESNÉ POZEMKY PODĽA LHP
			LESNÉ POZEMKY
			OCHRANA PRÍRODY A KRAJINY
			OCHRANNÉ PÁSMA NÁRODNÉHO PARKU NÍZKE TATRY
			OCHRANNÉ PÁSMA MALOPLOŠNÝCH CHRÁNENÝCH ÚZEMÍ
			NÁRODNÁ PRÍRODNÁ REZERVÁCIA
			PRÍRODNÁ REZERVÁCIA
			PRÍRODNÁ PAMIATKA
			ÚZEMIA EURÓPSKEHO VÝZNAMU
			STUPEŇ OCHRANY PRÍRODY A KRAJINY
			CHRÁNENÉ STROMY
			LOKALITY S VÝSKYTOM CHRÁN. A VZÁC. DRUHOV FLÓRY
			KATEGÓRIE LESOV
			LESY HOSPODÁRSKE
			OCHRANNÉ LESY
			LESY OSOBITNÉHO URČENIA
			LESNÁ ŠKÓLKA

PRVKY EKOLOGICKEJ SIETE		
		BIOCENTRUM REGIONÁLNEHO VÝZNAMU
		BIOKORIDOR REGIONÁLNEHO VÝZNAMU
		BIOKORIDOR NADREGIONÁLNEHO VÝZNAMU
		EKOLOGICKY VÝZNAMNÉ SEGMENTY KRAJINY
		GENOFONDOVO VÝZNAMNÉ LOKALITY

974 00 BANSKÁ BYSTRICA, UL.PARTIZÁNSKA 71, TEL. + FAX: 048/411 28 43, MOBIL: 0905 637 136



AUTORIZOVANÝ ARCHITEKT ING.ARCH. PETER VALKOVIČ

VEDÚCI PROJEKTANT: ING.ARCH. PETER VALKOVIČ			INVESTOR	OBEC SLOVENSKÁ ĽUPČA
PROFESIA	ZODPOVEDNÝ PROJEKTANT	PODPIS		
URBANIZMUS	ING. ARCH. P. ADAMCZAKOVÁ			
OCHRANA PRÍRODY	ING. DAGMAR ČUMOVÁ			
ÚZEMNÝ PLÁN OBCE SLOVENSKÁ ĽUPČA			DÁTUM	08 / 2018
			MIERKA	ČÍSLO VÝKRESU
PREDMET VÝKRESU:			1 : 10 000	5
OCHRANA PRÍRODY A TVORBA KRAJINY				